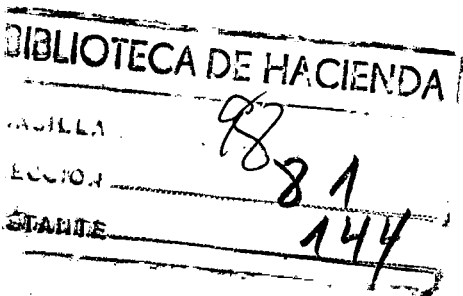


información económica de la ARGENTINA

SERVICIO DE PRENSA DEL MINISTERIO DE ECONOMIA Y TRABAJO
HIPOLITO YRIGOYEN 250 - 5º Piso BUENOS AIRES - REP. ARGENTINA



Julio de 1970 - N° 31

NUEVA PARIDAD DEL PESO

Síntesis de la exposición del señor Ministro de Economía y Trabajo, doctor Carlos Moyano Llerena, en relación con la nueva paridad del peso y su incidencia en la economía.

Al exponer las razones que determinaron la nueva paridad del peso argentino, el Ministro de Economía y Trabajo -en un mensaje difundido a todo el país por la cadena radial y de televisión- aclaró que coincidía con las críticas formuladas en el sentido de que el tipo de cambio anterior era razonablemente adecuado, que el nivel de reservas de divisas en el Banco Central también era razonablemente adecuado y que las perspectivas de las exportaciones y del balance de pagos en su conjunto son satisfactorias. Pero lo fundamental -añadió el doctor Moyano Llerena- es que no se tiene en cuenta un factor que es indispensable considerar para tener una apreciación completa de la situación. Puede ocurrir que no haya razones comerciales o económicas que justifiquen una devaluación, a pesar de lo cual si un cierto número de personas o de empresas que, en conjunto, representan un considerable poder económico, sienten incertidumbre en cuanto al futuro valor del peso, su actitud psicológica puede ocasionar muy graves perjuicios a la Nación. Es importante destacar que la generalizada preocupación, en cuanto a que esta devaluación pueda hacer perder el nivel de estabilidad alcanzado en los últimos tiempos, constituye una muy interesante ratificación de la rapidez con que la población argentina ha sabido adaptarse a estas nuevas condiciones y apreciar sus beneficios. Esta reacción, tan generalizada que parecería ser unánime, estaría indicando que no debe abrigarse temores en el sentido de que actualmente en la Argentina pudiera cundir la desconfianza acerca del valor exterior de la moneda. Sin embargo, esos temores son absolutamente reales, como lo demuestra lo que sucedió en nuestro país en el segundo semestre del año pasa-

INDICE

| | |
|---|----|
| Nueva Paridad del Peso - Síntesis de la Exposición del Ministro de Economía y Trabajo | 1 |
| Plan Nacional de Forestación | 2 |
| La Vitivinicultura en la Argentina .. | 5 |
| Préstamo del BID para Agua y Energía | 7 |
| Electrificación Rural y Regional ... | 8 |
| Caminos y Obras Viales | 9 |
| Exportación de Carnes | 11 |
| Crecimiento de la Producción Siderúrgica | 11 |
| Producción de Petróleo | 12 |

do. Si hasta hace diez días nadie sentía desconfianza hacia el valor del peso, mucho menos justificada hubiera sido hace un año. Sin embargo, hubo un suficiente número de personas y de empresas que experimentaron esa desconfianza y resolvieron cubrirse a tiempo de eventuales pérdidas, vendiendo pesos y comprando moneda extranjera. Estas operaciones alcanzaron a los 400 millones de dólares, lo que revela que no se trataba de pequeños especuladores, sino de importantes miembros de la comunidad de los negocios. Aunque, en la mayor parte, se trataba de transacciones legítimas, la fuerte pérdida de divisas creó graves inconvenientes y se corrió el serio peligro de que la situación se hiciera insostenible. La devaluación se hacía entonces inevitable. Si hubiera ocurrido en ese momento, los únicos beneficiarios habrían sido los que, desconfiando de nuestra moneda, adquirieron moneda extranjera y el país habría perdido 400 millones de dólares. Pero los temores de la devaluación desaparecieron, retornó una mayor confianza en el valor del peso y gradualmente volvió a reconstruirse la reserva de divisas del Banco Central.

Se ha considerado que no habfa ningún motivo válido para pensar, ahora, que esa infundada actitud psicológica de desconfianza no pudiera presentarse en cualquier momento, repitiéndose, quizás agravados, esos inconvenientes. Inclusive corriéndose el riesgo de una recesión en la economía, tal como se insinuara a fines del año último. Es sabido que la pérdida de divisas por el Banco Central provoca la correspondiente pérdida de efectivo en los Bancos, lo cual restringe multiplicadamente sus posibilidades de otorgar crédito.

Adoptándose medidas adecuadas -señaló luego el Ministro- esta devaluación no va a tener los efectos inflatorios que han tenido las anteriores, porque el tamaño de la devaluación es reducido (14% frente al 40% anterior), porque se han adoptado y se seguirán adoptando una serie de medidas para evitar la transferencia de ingresos de un sector a otro, como ya ha sucedido, y porque este ajuste cambiario deberá tener un efecto mínimo en los precios. Son muy pocos los artículos que sufrirán un encarecimiento inmediato. Quizás las más notorias excepciones sean las de los diarios, el café y algunas frutas importadas sin gravámenes y cuya incidencia será muy limitada.

En sus consideraciones finales, el Ministro de Economía y Trabajo expresó que, como resultado de la nueva paridad, no serán aumentadas las tarifas de ferrocarriles, electricidad, gas, teléfono y servicios sanitarios. En los precios habrá una mínima incidencia en algunos artículos importados -como se ha dicho, las frutas, el café y el papel para diarios- pero se ha llegado a un acuerdo con SOMISA para mantener la actual cotización del acero y extenderlo a la actividad privada. La incidencia en los precios estatales es del dos por ciento, pero se mantendrá la vigilancia estricta sobre la evolución de los precios de venta.

No serán modificados los salarios, pero se convocará al Consejo Nacional Asesor de Precios y Salarios para que estudie la situación actual. Los mayores ingresos fiscales, provenientes de la devaluación, serán destinados a las Cajas de Jubilaciones. Será impedida la declinación de los precios agropecuarios, pero se evitará que sufran aumentos excesivos cuando afecten la actividad de otros sectores. En cuanto a créditos, el Banco Central dispondrá de una nueva línea para superar el impacto fi-

nanciero de la devaluación y se restablecerá el reintegro impositivo del 6 por ciento para las exportaciones de productos industriales.

PLAN NACIONAL DE FORESTACION

Es propósito de las autoridades nacionales convertir al país en una nación forestal de primera línea y en centro de las actividades en investigaciones afines de la América del Sur. A tal fin, organismos dependientes de la Secretaría de Agricultura elaboraron el Plan Forestal Nacional, que contempla un período de 30 años y establece una serie de objetivos globales y sectoriales con su correspondiente estrategia. Entre los objetivos seleccionados a nivel global destaca la ampliación de las existencias forestales en crecimiento y, en consecuencia, la producción de materia prima crítica para el desarrollo de la industria de celulosa y papel y de la madera; crear posibilidades de exportación de derivados forestales y propender al desarrollo de los recursos humanos y los recursos naturales de carácter renovable en las jurisdicciones regionales.

Paralelamente, se estimulará el incremento de la productividad en las tareas relativas al sector forestal mediante la aplicación de tecnologías adecuadas, mejorando la infraestructura económico-social y actuando sobre los factores de formación del precio a fin de colocar los productos intermedios y finales en una sólida posición competitiva. Otro de los objetivos es el de orientar la localización de las industrias celulósicas, papeleras y madereras a fin de promover sanas radicaciones fabriles de tipo dinámico y una reducción de costos de producción en aquellas zonas sensibles a la discontinuidad de los procesos finales. El plan tiende a afianzar la posición argentina en el continente a través de la promoción de las investigaciones, la formación de personal y eventual ofrecimiento de asistencia técnica a otros países.

A nivel sectorial, el plan procura la formación de capital nacional orientado hacia las inversiones en las actividades forestales y las industrias de la madera, así como un adecuado nivel de ingresos al empresario y al trabajador forestal.

= Estrategia

Los objetivos se concretarán mediante la canalización de estímulos crediticios y tributarios a localizaciones que presenten condiciones apropiadas para el desarrollo de sistemas productivos =constituidos por núcleos de producción integrada= de manera que se obtengan los siguientes fines específicos: movilización y agrupamiento del ahorro orientado hacia la actividad forestal; canalizar la inversión pública a obras de infraestructura en lugares aptos para la localización de inversiones forestales privadas; asegurar el progreso de las investigaciones científicas y técnicas; aumentar la eficacia del crédito forestal y de las ventajas tributarias; recuperación y valorización de residuos industriales de la madera; incorporación del mayor valor agregado de carácter local; mejorar la comercialización y favorecer una mayor agresividad en la colocación de la producción de cada sistema instalado.

- Las Metas

Para la aplicación del plan se estableció un período de 30 años, dividido en seis etapas de cinco años cada una y el centro de interés de las acciones serán las forestaciones de coníferas y latifoliadas, completadas en menor escala con actividades dirigidas al aprovechamiento de bosques naturales. Respecto de las latifoliadas se prevé que el centro de producción de salicáceas establecido en el Delta del Paraná permanecerá estabilizado en el orden de las 100.000 hectáreas en producción, con cortes anuales de aproximadamente 8.300 hs.

CICLO DEL PRIMER QUINQUENIO (en Hectáreas)

| Especies | 1970 | 1971 | 1972 | 1973 | 1974 |
|--------------------|--------|--------|--------|--------|--------|
| Coníferas | 10.000 | 15.000 | 20.000 | 21.000 | 22.050 |
| Salicáceas (Delta) | 5.000 | 5.000 | 5.000 | 5.000 | 5.000 |
| Eucaliptus | 4.450 | 4.720 | 4.990 | 5.060 | 5.230 |
| Alamos (zona Cuyo) | 4.000 | 4.000 | 4.000 | 4.000 | 4.000 |

De acuerdo con el plan, estimase un gradual pero sustantivo cambio en la estructura de los destinos de la madera de salicáceas, que se traduciría en un menor empleo para cajonería y uno mayor para pastas celulósicas, a raíz de la sustitución de cajones de madera por cajas de cartón corrugado. Las forestaciones proyectadas atienden los siguientes tipos de abastecimientos: madera para pastas de fibra larga y corta, madera aserrada de coníferas y madera aserrada de latifoliadas.

El plan no sólo contempla situaciones donde ya existen forestaciones, sino que procura nuevas áreas aprovechables. El resumen de las inversiones en infraestructura para 1970/1974, en pesos de 1969, es

el siguiente: estudios básicos (relevamientos aéreos, fotointerpretación, inventarios, censos, estudios económicos aplicados a áreas donde sea posible el desarrollo de forestaciones y áreas actualmente cubiertas con bosques naturales), 353 millones; lucha contra incendios (equipos aéreos y 7 equipos operativos), 750 millones; equipamiento del Servicio Nacional Forestal, 601 millones, lo que hace un total de 1.713 millones de pesos moneda nacional (17,13 millones de pesos Ley 18.188).

PLAN FORESTAL NACIONAL

| Especies | Primer Quinq. | | Plan 30 Años | |
|--------------------------------|---------------|---------|--------------|---------|
| | Hect. | Invers. | Hect. | Invers. |
| Coníferas | 88.050 | 10.389 | 578.622 | 68.277 |
| Eucaliptus | 24.340 | 1.444 | 50.600 | 3.000 |
| Sauces y álamos area del Delta | 25.000 | 1.670 | 50.000 | 3.340 |
| Alamos en la zona de Cuyo | 20.000 | 1.648 | 40.000 | 3.296 |

- Las Inversiones están consideradas en millones de pesos moneda nacional al valor de 1968.

- Congreso Forestal Mundial

En 1972 Buenos Aires será la sede del VII Congreso Forestal Mundial, como culminación de gestiones en tal sentido realizadas ante la Organización de las Naciones Unidas para la Agricultura y la Alimentación (FAO). Al formular el anuncio, la Dirección Nacional de Recursos Naturales Renovables expresó que nuestro país está preparado para asumir la responsabilidad de programar una reunión de índole internacional. Su importancia está significada por la presencia de tres mil expertos y funcionarios de todo el mundo, vinculados a la actividad forestal, que asistirán al Congreso. Economistas, expertos en el uso de la madera, ecólogos y técnicos en plantación, investigadores, expertos en conservación de suelos y cuencas de faunas silvestres y funcionarios de parques nacionales y áreas de recreación, participarán de las deliberaciones de la reunión. Al referirse a las posibilidades y objetivos de forestación, la Dirección Nacional informó que "para dimensionar ese esfuerzo cabe destacar que, de acuerdo con estimaciones del Servicio Nacional Forestal, la oferta esperada de madera proveniente de plantaciones, durante el año en curso, es de 7.000 metros cúbicos, mientras que la de 1980 será de 239.000 m³, y la de 1999 alcanzará a los 5.327.000 metros cúbicos.

El Arbol de Río Negro

Se inició en la provincia de Río Negro una campaña de forestación con la plantación de un millón de ejemplares. Asimismo, sus autoridades dispusieron declarar al álamo como árbol de la provincia e instituir el 3 de junio de cada año "Día del Arbol"

- Promoción Forestal en Corrientes

Una extensa zona de la provincia de Co rrientes ha sido incluida en el programa de zonificación forestal, que concentra los créditos en zonas de prioridad para formar así centros regionales de desarrollo. La zona beneficiada está comprendida por los siguientes límites: al Norte, el río Paraná desde el límite con Misiones hasta Itá-Ibaté; al Sur, el río Uruguay, desde el límite con Misiones hasta la desembocadura del Río Aguapey, en el río Uruguay; al Este, el límite con Misiones, y al Oeste, una línea recta imaginaria que uniría Itá-Ibaté con Loreto, Pellegrini y la desembocadura del río Aguapey, en el río Uruguay.

Conocida la disposición de fomento forestal, se constituyó en Corrientes la Asociación Forestadores del Nordeste, que se propone coordinar la actividad de los futuros plantadores interesados en el plan de forestación de esa zona. En principio, se han comprometido a forestar 15.000 hs. en diez años, para contar con madera suficiente para abastecer una planta celulósica de escala económica.

- Plan Forestal en Santiago del Estero

Se encuentra en pleno desarrollo el plan de forestación iniciado en la zona de Los Tigres, con la asignación de 100.000 hs. al Instituto Forestal de Industrialización y Administración (IFIA) con quien colabora la Facultad de Ingeniería Forestal, dependiente de la Universidad Nacional de Córdoba. Con relación al plan piloto Región Norte-zona forestal de la provincia de Santi ago del Estero- se procura la organización y la planificación de la economía del territorio, al equilibrarla a través del uso de todos los recursos naturales. Se incluye, así, un análisis de la situación forestal en los aspectos de organización, biológico, tecnológico, económico y social.

Sobre una superficie forestal estatal de 1,2 millones de hectáreas, el proyecto abarca un área de un millón de hectáreas de bosques vírgenes y aprovechables. Esa región se ha dividido en diez distritos de 100.000 hs. cada uno, y cada subdivisión será provista de una infraestructura que permita un desarrollo cívico y un racional y permanente aprovechamiento de los bosques, así como la ejecución de un programa urbanístico que prevé vivienda, agua, educación y la salud pública de la población. El plan contará con la colaboración de la República Federal Alemana, con la participación de expertos, material científico, instrumental, herramientas y un aserradero modelo. Paralelamente con la organización de la economía forestal figura el abastecimiento a la siderurgia nacional de carbón vegetal, en la cantidad y cali-

dad que ésta requiera. A tal fin, IFIA cuenta ya con la colaboración y apoyo de la Dirección General de Fabricaciones Militares.

- Las Reservas Forestales de Entre Ríos

El gobierno de la provincia de Entre Ríos tiene el propósito de aumentar el rendimiento forestal de la región y estimular las inversiones para la producción de madera y papel. La provincia tiene dos tipos de formaciones forestales: el monte natural y el artificial. La primera cubre el área denominada "Selvas del Montiel", con una superficie de aproximadamente 500.000 hs. las que por haber sido declaradas de interés nacional cuentan con el apoyo del crédito forestal y con liberaciones impositivas, tanto en el orden federal como en el provincial. La segunda está distribuida en dos regiones: una de ellas, el área de Concordia, ocupa la franja de tierras arenosas que se extiende desde Federación hasta el Departamento Uruguay, sobre la costa del mismo nombre, y posee una superficie de 180.000 hs., de las cuales 17.500 se encuentran forestadas con bosques industriales, conformadas por 12.000 hs. de "Eucalyptus salignagrandsis" y 7.500 de "Pinus elliotti-taeda"; la restante, ubicada en la zona déltica, ocupa aproximadamente una superficie de 850.000 hs., de las cuales 45.000 están cubiertas con bosques de salicáceas (sauces y álamos).

Se procurará conservar las riquezas del suelo, evitando que una explotación irracional produzca la depredación, y se orientará con criterio técnico la transformación de las superficies boscosas de escaso valor económico en áreas destinadas a la explotación agropecuaria, tratando de que dicha transformación no atente contra el recurso suelo y que no se produzca una alteración del equilibrio biológico. El organismo (Dirección de Recursos Naturales) controla además el trabajo de los equipos oficiales de desmonte que, con una capacidad de realización de 200 hs. mensuales, están contribuyendo a la incorporación de esas áreas de escaso valor económico a la actividad productiva.

Entre equipos oficiales y privados se desmontan por año aproximadamente 12.000 hectáreas. La Dirección de Recursos Naturales tiene asignada la tarea de promover la forestación de aquellas áreas que, por sus características ecológicas requieren tareas culturales -ya sea de plantación de montes o agrícola/ganaderas- con el fin de procurar la conservación de las mismas, como así también a la radicación de bosques de especies exóticas en aquellas tierras en las que los resultados económicos de esta actividad puedan competir con otras realizaciones del sector agropecuario. A

tal fin, el organismo tendrá a su cargo la confección de mapas de suelos de la provincia y definir en forma concreta las tierras forestales y su manejo; realizar un

censo de superficies forestadas; estudiar el rendimiento volumétrico de las distintas especies exóticas con que se foreste la provincia y la producción en viveros forestales.

LA VITIVINICULTURA EN LA ARGENTINA

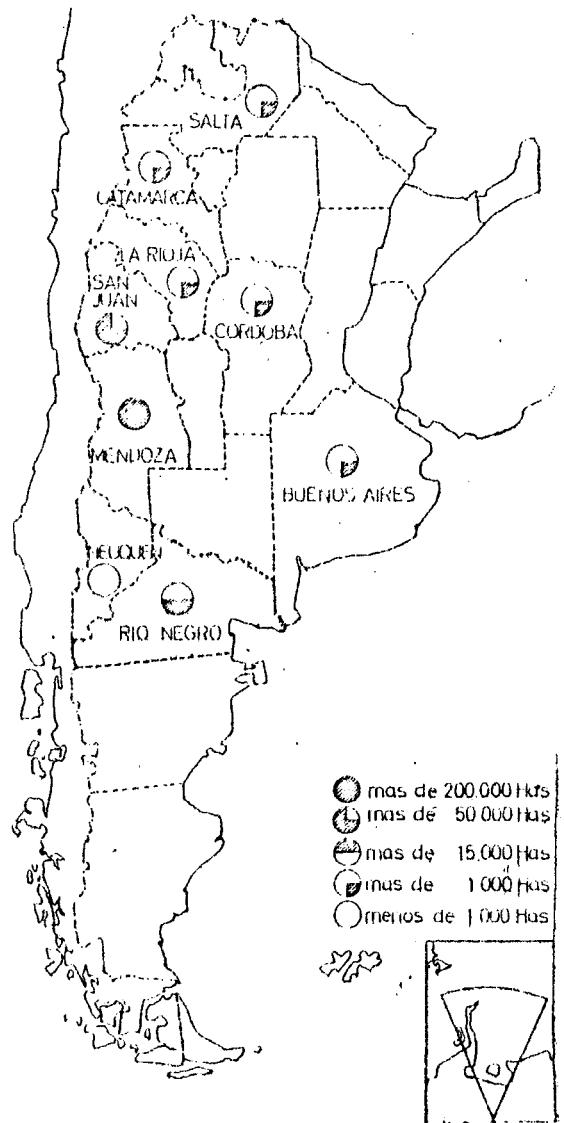
La Argentina ocupa el cuarto lugar en el campo internacional como país productor de vinos y también el cuarto puesto en consumo "per cápita". En cuanto a superficie cubierta se encuentra en el noveno lugar en el ámbito mundial y en primer término en América, con 294.166 hs., según el censo vitivinícola realizado en 1968. De ese censo surge que, hasta ese año, había en el país un total de 44.058 viñedos, con una superficie de 294.166 hs., según el siguiente detalle zonal:

| Provincia | Viñedos | Hectáreas |
|------------------|---------|------------|
| Mendoza | 26.448 | 209.513,56 |
| San Juan | 9.509 | 54.890,63 |
| Río Negro | 3.484 | 17.097,79 |
| La Rioja..... | 1.573 | 3.562,05 |
| Catamarca | 1.276 | 2.756,81 |
| Córdoba | 833 | 1.771,22 |
| Buenos Aires .. | 329 | 1.439,93 |
| Neuquén | 222 | 655,28 |
| Salta | 96 | 1.319,20 |
| Misiones | 74 | 135,13 |
| Jujuy | 61 | 460,84 |
| Santa Fe | 47 | 202,58 |
| Entre Ríos | 35 | 42,09 |
| San Luis | 33 | 174,62 |
| Tucumán | 22 | 96,47 |
| Sgo. del Estero | 14 | 30,04 |
| La Pampa | 2 | 18,75 |

- La Producción

De las numerosas variedades de uvas que se utilizan en la elaboración de los distintos tipos de vinos blancos, tintos y rosados, los viñateros tienen preferencia por la "criolla grande" -62.384,07 hs.- y por la "criolla chica" -11.128,92 hs- para el vino rosado; por la "malbeck" -47.469,98 hs- y la "tempranilla" -10.916,57 hs- para el tinto; y la "Pedro Giménez" -18.627,21 hs- y la "Moscatel Blanca" -11.565,33 hs- para el vino blanco.

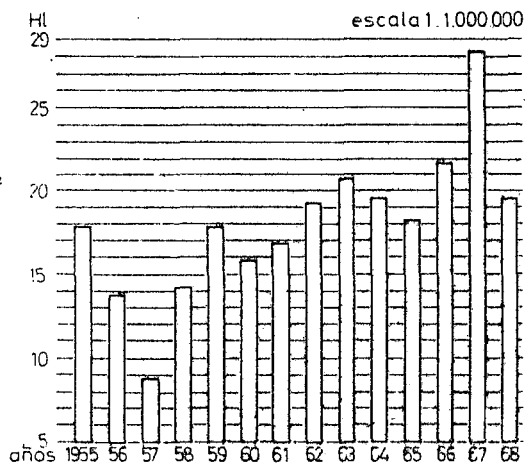
El primer lugar de la superficie de uvas para vinificar lo ocupan las destinadas a la elaboración de tintos, con 100.735,78 hs.; el segundo, para la producción de rosados, con 78.289,70 hs., y finalmente las que se utilizan para vinos blancos, con 58.195,23 hectáreas. Los distintos tipos de uva de mesa ocupan una superficie de 52.584,40 hs. y para la producción de pasas se plantaron 1.006,80 hectáreas. Para experimentación



se cubrió una superficie de 889,35 hs. y para tipos de vides no determinadas o mezclas se utilizaron 2.465,67 hectáreas.

Del total de uva producida en 1968 correspondieron a Mendoza 16.987.763 quintales, a San Juan 7.046.228 q., a Río Negro y Neuquén 1.094.701 q. y a otras regiones 775.211 quintales. Durante el último año el total de uva destinada a la vinificación alcanzó a 22.443.044 quintales, correspondiéndole a Mendoza 16.359.782 q., a San Juan 4.442.905 q., a Río Negro y Neuquén 1.068.328 q., y a otras regiones 572.029 quintales. En cuanto a la elaboración de vinos, correspondiente a 1969, Mendoza produjo 13.086.436 hectólitros, San

ELABORACION VINICA TOTAL DEL PAIS



Juan, 3.595.290 hc.; Rfo Negro y Neuquén 810.096 hc., y otras regiones 424.453 hc.

El detalle de la elaboración de vinos por tipos fue, en 1968, el siguiente: tinto, 5.451.290 hectólitros; blanco, 3.982.560 hc; clarete criollo, 8.214.690 hc.; de postre, 173.340 hc.; especiales, 795.230 hc.; vinos destinados a destilación, 85.300 hc.; y otros productos, tales como mosto sulfitado, 746.647 hc.; mosto concentrado, 1.679 hc.; mostela, 59.352 hectólitros, y jugo de uva, 1.533 hectólitros.

La producción de aceite de uva alcanzó en 1968 a los 5.358.000 kilogramos, y la de vinagre de vino a 9.427.981 litros. De las tres categorías de cognac -diferenciados según graduación alcohólica, añejamiento y calidad- se elaboraron 157.000 litros de la clase quinta, 2.204.282 litros de la clase sexta, y 179.000 litros de la clase séptima. La producción de champagne alcanzó en 1968 a 5.543.684 litros, y la de vermouth totalizó 22.202.301 litros.

- La Exportacion

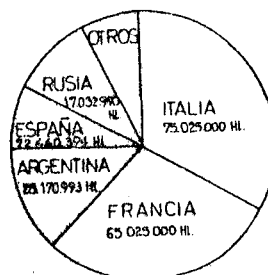
Como consecuencia de una constante y agresiva política planificada por el Instituto Nacional de Vitivinicultura y la actividad privada, la Argentina aumenta paulatinamente sus exportaciones de vinos y sus derivados.

Los envíos nacionales totalizaron en 1967, 3.435.865 dólares, en 1968 se incrementaron a 5.737.202 dls., y en los nueve primeros meses de 1969 alcanzaron a 4.381.762 dólares. En este último período, los envíos de uva en estado fresco y pasas de uva ascendieron a 6.526.961 kilogramos; los de vinos embotellados y a granel, a 37.843 hectólitros; los de mosto concentrado, a 2.291.864 kgs., y los de ácido tartárico, tartrato de calcio y tártaro crudo, a 3.673.020 kilogramos.

En 1968 las exportaciones de uva en estado fresco totalizaron 1.563.158 dólares; las de pasas de uva, 893.593 dls.; vinos embotellados, 84.437 dls.; vinos a granel, 286.978 dls.; vermouth, 9.524 dls.; champagne, 18.751 dls.; tártaro crudo, 325.438 dls.; tartrato de calcio, 394.715 dólares; ácido tartárico, 1.040.843 dls.; mosto concentrado, 1.106.200 dls.; y las de otros derivados, 13.565 dólares.

La discriminación de esas exportaciones, por países de destino, es la siguiente: Brasil, 1.735.720 dólares; Reino Unido, 1.107.847 dls.; México, 565.733 dls.; República Federal Alemana, 516.973 dls.; Suecia, 340.295 dls.; Australia, 332.857 dls.; Venezuela, 222.130 dls.; Estados Unidos, 140.210 dls.; Finlandia, 138.760 dls.; Colombia, 131.540 dls.; Países Bajos, 118.765 dólares; Perú, 92.227 dls.; Japón, 72.856 dls.; Noruega, 49.096 dls.; España, 39.056 dólares; Bolivia, 38.366 dólares; Dinamarca, 23.345 dls.; Italia, 12.993 dls.; El Salvador, 12.974 dls.; Chile, 11.422 dls., y otros países, 13.565 dólares.

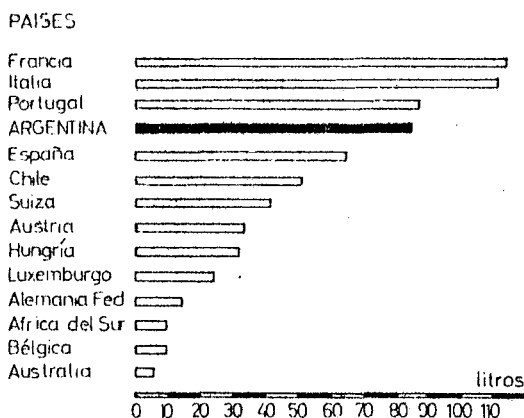
PRINCIPALES PAISES ELABORADORES DE VINO 1967



- El Consumo

Las salidas de vinos autorizadas, con destino al consumo, en 1968 totalizaron 20.657.614 hectólitros, con un promedio

PRINCIPALES PAISES CONSUMIDORES DE VINOS 1967



RENDIMIENTO DE LA VITIVINICULTURA EN EL PAIS

| AÑO | Superficie c/viñedos | Producción de uva (en quintales) | Quintales p/hectár. | Elaboración de vinos (Hectólitro.) | Hectólitros p/hectárea | Uva vinificada (en hect) | Relación uva-vino |
|------|----------------------|----------------------------------|---------------------|------------------------------------|------------------------|--------------------------|-------------------|
| 1963 | 259.783 | 26.784.642 | 103,10 | 20.743.980 | 79,85 | 25.756.776 | 124,16 |
| 1964 | 265.357 | 25.438.497 | 95,86 | 19.533.394 | 73,61 | 24.114.359 | 123,50 |
| 1965 | 271.009 | 23.418.722 | 86,41 | 18.271.107 | 67,42 | 22.365.494 | 122,41 |
| 1966 | 276.052 | 27.773.316 | 100,61 | 21.916.944 | 79,39 | 26.715.412 | 121,89 |
| 1967 | 281.372 | 36.623.316 | 130,87 | 28.170.993 | 100,12 | 34.859.021 | 123,74 |
| 1968 | 294.161 | 25.903.903 | 88,05 | 19.511.621 | 83,48 | 24.558.415 | 125,86 |

En el cálculo de los rendimientos "quintales por hectárea" y "hectólitros por hectárea", se ha tomado la superficie total con viñedo, lo que significa que a la formación de ese rendimiento concurre la superficie de viñas implantadas en producción total, a medida que producen y aquellas que aún nada producen. En consecuencia, los promedios reales pueden estimarse ligeramente superiores a los consignados.

mensual de 1.721.467 hc. El consumo "per cápita" en este período fue de 87,47 litros. Este incremento, respecto de 1967, año en el que se alcanzó un total de 19.220.210 hc., fue superado por el registrado en 1969, que ascendió a 21.221.097 hectólitros, con un promedio mensual de 1.768.492 hectólitros. En el primer trimestre de este año, las salidas autorizadas fueron de 5.393.588 hectólitros. El promedio mensual obtenido en este período ascendió a 1.797.862 hectólitros.

En 1968, la provincia de Mendoza envió al mercado un total de 14.680.588 hectólitros, San Juan 5.077.674, Río Negro y Neuquén 883.328 hectólitros, La Rioja

163.670, y otras regiones 416.647 hectólitros. En el primer trimestre de este año los despachos alcanzaron las siguientes cifras: Mendoza, 3.849.495 hectólitros, San Juan 1.210.003, Río Negro y Neuquén 210.953, La Rioja 35.265 hectólitros y otras regiones 87.872 hectólitros. Según el censo de 1968, la cantidad de plantas de fraccionamiento era de 839.

En ese año se fraccionó un total de 16.597.873 hectólitros, de los cuales 11.930.017 procedieron de Mendoza; 4.263.127 de San Juan; 206.167 de Río Negro y Neuquén, de La Rioja 98.112, y 100.450 hectólitros de otras regiones.

ELABORACION DE VINOS Y DERIVADOS EN EL PAIS
(Cifras en Hectólitros)

| AÑO | Mendoza | San Juan | Río Negro y Neuquén | Otras zonas | Totales |
|------|------------|-----------|---------------------|-------------|------------|
| 1960 | 10.532.301 | 4.171.826 | 634.599 | 486.868 | 15.825.594 |
| 1961 | 10.731.153 | 4.388.467 | 1.004.432 | 625.723 | 16.749.775 |
| 1962 | 12.805.003 | 4.678.237 | 1.124.135 | 564.533 | 19.171.908 |
| 1963 | 14.396.792 | 4.623.419 | 1.060.792 | 662.977 | 20.743.980 |
| 1964 | 12.511.384 | 5.740.226 | 765.932 | 515.852 | 19.533.394 |
| 1965 | 11.592.652 | 5.510.921 | 595.068 | 572.466 | 18.271.107 |
| 1966 | 13.632.087 | 6.385.950 | 988.686 | 710.221 | 21.916.944 |
| 1967 | 19.162.250 | 7.016.366 | 1.301.882 | 690.495 | 28.170.993 |
| 1968 | 13.459.707 | 4.682.613 | 835.245 | 534.056 | 19.511.621 |
| 1969 | 13.086.436 | 3.595.149 | 810.096 | 424.453 | 17.916.134 |

Cabe señalar que los factores climáticos (granizadas y heladas tardías) afectaron sensiblemente las producciones obtenidas en los años 1968 y 1969, cuyas cifras de cosecha se redujeron en casi un 40% en relación con 1967, que alcanzó los niveles más altos en la historia de esta industria.

*

PRESTAMO DEL BID
PARA AGUA Y ENERGIA

Dos préstamos, por un total de 30 millones de dólares, otorgó a la Argentina el Banco Interamericano de Desarrollo, destinados a la empresa estatal Agua y Energía para ayudar a financiar la primera etapa de un plan decenal de ampliación y mejoramiento del servicio de energía eléctrica,

cuyo costo alcanza a los 1.200 millones de dólares. Uno de los préstamos, por nueve millones de dólares de los recursos ordinarios de capital, ayudará a financiar tres subproyectos, por un total de 34,3 millones de dólares, y cuyo detalle es el siguiente: - Interconexión Litoral: provincia de Córdoba, para abastecer las necesidades previstas del mercado eléctrico de Córdoba.

- Interconexión Litoral: Para reforzar la interconexión existente entre las ciudades de Rosario, Santa Fé y Paraná.

- Central Hidroeléctrica Cabra Corral: Al sur de la ciudad de Salta, en el Río Juramento. Será ampliada mediante la construcción de un túnel de abducción con tres generadores y una subestación elevadora equipada con tres transformadores.

El restante préstamo de 21 millones de dólares, para operaciones especiales, se utilizará para el financiamiento de cuatro subproyectos, a un costo de 53,2 millones de dólares, que comprenden las siguientes obras:

- Sistema NorEste: En las provincias de Chaco y Corrientes. Se ampliará con la instalación de un turbo grupo en la subestación de Barranqueras, con una turbina de gas en la de Corrientes y la construcción de transformadores en Barranqueras y Roque Sáenz Peña, provincia del Chaco, y una línea de transmisión entre estas ciudades.

- Sistema NorOeste: En las provincias de Jujuy, Salta, Santiago del Estero y Tucumán. Será reforzada con la ampliación de la Central Térmica Independencia, de Tucumán, la interconexión de los sistemas de distribución en las provincias de Tucumán y Salta con la Central Hidroeléctrica de Cabra Corral y la renovación y ampliación de redes rurales de distribución.

- Sistema San Juan: Integra el valle de Tulum, en la provincia, y las obras contribuirán al mejoramiento y extensión de las redes primarias y secundarias.

- Sistema Entre Ríos: Alrededores de las ciudades de Concepción del Uruguay y Paraná. Instalación de líneas de transmisión de 33 kW y 132 kW entre varias localidades rurales y subestaciones transformadoras en las ciudades más grandes del sistema.

*

ELECTRIFICACION RURAL Y REGIONAL

En toda la extensión del país, aún en zonas y poblaciones apartadas, se continúan realizando obras de electrificación, a través de centrales de producción, tendido de líneas, conexiones y usinas de suministro. El detalle de las más importantes, en razón de sus proyecciones e inversión, es el siguiente:

- Provincia de Buenos Aires: Procedentes de Alemania llegaron los elementos destinados a la ampliación de la central eléctrica de Necochea. Las obras consisten en la incorporación de dos nuevos monobloques con una potencia entre los 70.000 y 73.000 kW cada uno, y construcciones civiles y electromecánicas complementarias. La in-

versión prevista asciende a 70 millones de pesos (17,5 millones de dólares) en su primera etapa, ya que luego habrá que sumarle lo insumido por la línea de transmisión, la subestación y otras erogaciones. Una vez concluidos los trabajos -a mediados de este año- la capacidad de la central será el triple de la que se disponía y abarcará una zona que sobrepasa los 140.000 km² de superficie. De esta forma se dará un insospechado impulso para promover la actividad industrial, la tecnificación de las exportaciones agropecuarias y la reactivación del movimiento portuario.

- Provincia de Tucumán: Luego de aclarar que la demanda de energía eléctrica en la provincia aumentó en un 11% en 1969, en relación con 1968, y que en ese incremento el consumo industrial creció un 16%, Agua y Energía anunció que en octubre de este año se montará un grupo de turbogas de 15 megavatios en la central Sarmiento, mientras que en la central Independencia serán instalados otros dos grupos de 25 megavatios. Para el año próximo se llamará a licitación para construir el dique Potrero El Clavillo, obra de prioridad para el Noroeste y comenzará el tendido de una línea eléctrica de alta montaña que una la central de Pueblo Viejo con las villas veraniegas de El Mollar, El Rincón y Taff del Valle, cuando se abra un camino que permita ejecutar los trabajos.

- Provincia de Jujuy: Se ha ejecutado ya el 97% de los trabajos de electrificación rural en el Departamento Santa Bárbara. Las obras -contratadas en 482.830 pesos (120.650 dólares)- consisten en el tendido de una red primaria de 33 kV, con arranque en la estación transformadora de San Pedro hasta el punto de bifurcación de la ruta número 1, desde donde continúan líneas de 13,2 kV que suministrarán energía a las localidades de El Piquete, Santa Clara, El Arsenal y Arroyo Colorado. Las obras comprenden: ampliación de la red de alta tensión en Santa Bárbara y ejecución de redes de baja tensión en Fuentesanta de Murcia por \$ 137.616 (34.500 dólares), ampliación de las redes de alta tensión y ejecución de las de baja tensión en los pueblos de Santa Clara y Arroyo Colorado (\$ 99.760) y redes de baja tensión en El Piquete, con una inversión de 49.035 pesos.

- Provincia de San Luis: Se inauguró un conjunto de obras de provisión de energía eléctrica a barrios de la capital de San Luis, Villa Mercedes y numerosas localidades del Interior por valor de 2.678.400 pesos. En breve quedará completado el 50 por ciento del plan, y durante el resto del año se invertirán \$ 3.065.000 en obras del mismo carácter. Las obras habilitadas corresponden a la lejana y pequeña localidad de Renca, distante 120 kilómetros de la Capital. Se efectuó un tendido de 5 kilóme-

tros de líneas de alta tensión, mediante la acción comunitaria de la comuna, la Dirección Provincial de Energía y los vecinos.

- Provincia de Formosa: Se firmó el contrato para la provisión de dos grupos eléctricos de 3.200 kW cada uno, destinados a la nueva central termoeléctrica de la ciudad capital. Deberán estar habilitados en 505 días y el monto total de la obra asciende a 4.780.000 pesos.

- Provincia de Catamarca: Se inauguró una central eléctrica en la localidad de Rincón, departamento Pomán, cuya construcción de mandó 100.000 pesos. Cuenta con un grupo eléctrico de 44 kW y la red de distribución abarca la zona urbana y alrededores. La central será posteriormente incorporada al sistema de alta tensión Pomán, que interconectará las distintas centrales existentes en el departamento para asegurar energía a zonas de desarrollo.

- Provincia de Entre Ríos: Será tendida una línea de 132 kV que unirá las ciudades de Concepción del Uruguay y Gualeguaychú. Contará con una estación elevadora en la primera de esas ciudades y una de rebaje en la segunda. Su costo se estima en 4 millones de pesos. En los planes de inmediata ejecución figura también el tendido de otra línea de 132 kV, desde Paraná hasta Concepción del Uruguay. Se iniciaron, además, los trabajos de tendido de la línea eléctrica troncal que unirá la localidad de Gualeguaycito con la ciudad de Concordia y distribuirá el fluido a todos los establecimientos que circundan la ruta nacional número catorce. Proporcionará electrificación rural, además, a las poblaciones de Colonia Flores, La Argentina, Racedo, Gualeguaycito y Egido Norte de Federación.

*

CAMINOS Y OBRAS VIALES La década del 60 puede diferenciarse en dos etapas perfectamente definidas en cuanto a las inversiones y realizaciones de planes viales. En su primera mitad, el decenio puede considerarse aceptable en razón del kilometraje total que se anexó a la red nacional, pero la última parte de esos diez años fue realmente de excepcional volumen en el crecimiento de rutas y caminos pavimentados y obras complementarias. En total se construyeron 18.257 kilómetros, el 54% de los cuales son obras nuevas. El total de nuevos caminos pavimentados asciende a 7.174 kilómetros (39,3%), mientras que la reconstrucción demandó laborar 8.406 kilómetros. El cuadro siguiente consigna, año por año, las obras realizadas en el último decenio (en kilómetros).

| Año | Obras Nuevas | | | | Puentes | Reconstrucciones | Total General |
|------|--------------|----------|---------------|-------|---------|------------------|---------------|
| | Pavimento | Mejorado | Obras Básicas | Total | | | |
| 1960 | 150 | 90 | 301 | 541 | 0,6 | 1.201 | 1.742,6 |
| 1961 | 661 | 123 | 59 | 843 | 0,3 | 1.029 | 1.872,3 |
| 1962 | 546 | 268 | 279 | 1.093 | 0,9 | 855 | 1.948,9 |
| 1963 | 471 | 42 | 94 | 607 | 0,4 | 531 | 1.138,4 |
| 1964 | 662 | 96 | 33 | 791 | 0,5 | 402 | 1.193,5 |
| 1965 | 207 | 67 | 77 | 351 | 0,2 | 405 | 756,2 |
| 1966 | 839 | 302 | 48 | 1.189 | 2,2 | 371 | 1.562,2 |
| 1967 | 1.357 | 597 | - | 1.954 | 1,7 | 632 | 2.587,7 |
| 1968 | 1.056 | - | 118 | 1.174 | 1,7 | 693 | 1.868,7 |
| 1969 | 1.225 | 11 | 72 | 1.308 | 1,6 | 2.287 | 3.596,6 |

Para 1970 se estima que el total de nuevos caminos adicionados a la red ascenderá a 1.374 kilómetros y la reconstrucción agregaría 2.400 kilómetros más. El total más que duplica el promedio de la década anterior. Los estudios y proyectos de inminente realización y las rutas ya en construcción y mejoradas se distribuyen según las cifras consignadas en el cuadro al pie de la página siguiente.

A intenso ritmo prosiguen las obras viales emprendidas por la Dirección Nacional de Vialidad y gobiernos provinciales en todo el territorio de la Nación. Algunas de

las obras proyectadas, licitadas y en ejecución son:

- Provincia de Buenos Aires: Ejecución de refuerzos de estructura y mejoramientos de banquetas en la ruta provincial 14, en el tramo Gutiérrez-Avellaneda y cruce de vías del ferrocarril General Belgrano en los partidos de Berazategui, Florencio Varela, Quilmes y Lanús. Están en vías de construcción las siguientes obras: entosado y mejoramiento del camino Blanca Grande-Espigas, partido de Olavarría, por 238.501 pesos; reconstrucción del camino Dolores-Esquina-Crotto, como integrante de la ruta provincial 63, por 469.500 pesos; traba-

jos de bacheo y tratamiento doble en la ruta provincial 80, en el tramo que une la ruta provincial 74 con Vela, localidad de Tandil, por \$ 254.155; ensanche y reconstrucción de un tramo de la ruta provincial 88, jurisdicción de General Pueyrredón, por \$ 645.721; construcción de un puente sobre el arroyo Pergamino, en el camino que de la ruta nacional 8 se dirige a Rancagua, distrito de Pergamino, por 139.962 pesos.

- Provincia de Misiones: Se adjudicaron los trabajos de pavimentación de dos nuevos tramos de la ruta nacional 12, lo que permitirá viajar por pavimento desde la Capital Federal hasta aproximadamente 40 kilómetros antes de las Cataratas del Iguazú. El primer tramo se extiende desde Montecarlo y, por Eldorado, llega hasta Colonia Mado, con una longitud de 37 kilómetros y un presupuesto de 6.678.000 pesos. El restante tramo, entre Colonia Mado y Colonia Wanda, de 32,5 kilómetros, comprende además los puentes de hormigón sobre los arroyos Aguaray-Mini y Aguaray-Guazú, a un costo de 10.230.000 pesos.

- Provincia de La Pampa: Dos licitaciones públicas abre Vialidad Nacional para la construcción de dos tramos de obras básicas y pavimentos en la ruta 143. El prime

ro, con un presupuesto de 5.033.000 pesos, se extiende desde Intendente Alvear hasta Trebolares, y el restante, por 5 millones de pesos, desde Larroudé hasta Intendente Alvear.

- Provincia de Corrientes: Solicitó el tendido de una carpeta de arena y asfalto en un tramo de casi 50 kilómetros desde Saladas hasta Corrientes. El presupuesto oficial es de 2.100.000 pesos.

- Provincia de Santiago del Estero: Será construído el tramo de camino de Frías a Choya. La obra, ya licitada, será financiada con fondos provinciales y cuenta con un presupuesto de 1.320.000 pesos. El plazo de ejecución se fijó en 270 días corridos.

- Provincia de Río Negro: En Villa Regina, localidad de Alto Valle, se formalizó un convenio para la pavimentación de 35 km. de caminos rurales. Los fondos para las obras -cuya ejecución se estima en un plazo que oscilará entre los 3 y 5 años- serán aportados por la Dirección de Vialidad de la provincia, la comuna local y la población de Villa Regina, a través de una comisión de vecinos nombrada al efecto. Cabe señalar que esta comisión y la Municipalidad serán responsables de la contratación de obras, su ejecución y control técnico.

CAMINOS EN EJECUCION Y PROYECTO

| UBICACION (por provincias) | Estudios y Proyectos | | En construcción | | Total |
|-------------------------------|----------------------|---------------------|-----------------|----------------------------|-------|
| | Extensión | Monto (millones \$) | Obras Nuevas | Reconstrucciones y mejoras | |
| Buenos Aires | 1.043 | 3,33 | 178 | 958 | 1.136 |
| Santa Fe | 890 | 2,15 | 146 | 113 | 259 |
| Entre Ríos | 551 | 1,91 | 424 | 36 | 460 |
| Corrientes | 358 | 0,85 | 294 | 53 | 347 |
| Neuquén | 311 | 0,56 | - | 51 | 51 |
| Sgo. del Estero | 266 | 0,52 | 96 | - | 96 |
| La Rioja | 253 | 0,51 | 77 | 76 | 153 |
| Mendoza | 241 | 0,98 | 33 | 100 | 133 |
| Catamarca | 240 | 0,55 | 62 | 92 | 154 |
| La Pampa | 232 | 0,14 | 33 | 35 | 68 |
| Santa Cruz | 214 | 0,36 | 183 | - | 183 |
| Formosa | 205 | 0,38 | 126 | - | 126 |
| Salta | 175 | 0,30 | 38 | 200 | 238 |
| Chaco | 174 | 0,37 | 179 | 196 | 375 |
| Córdoba | 155 | 0,93 | 51 | 358 | 409 |
| Misiones | 133 | 0,30 | 82 | 19 | 101 |
| Río Negro | 118 | 0,19 | 351 | - | 351 |
| Jujuy | 107 | 0,30 | - | 30 | 30 |
| Tierra del Fuego | 89 | 0,16 | 77 | 17 | 94 |
| San Luis | 57 | 0,11 | - | 66 | 66 |
| Tucumán | 57 | 0,13 | 18 | 29 | 47 |
| San Juan | 53 | 0,37 | 22 | 62 | 84 |
| Chubut | 25 | 0,05 | 267 | 85 | 352 |
| Capital Federal | 24 | 0,50 | 2 | 9 | 11 |
| - T O T A L E S | 5.959 | 15,95 | 2.777 | 2.606 | 5.383 |

La obra, que forma parte del Plan 70, es similar a las ya realizadas en las localidades rionegrinas de Luis Beltrán, Lamarque, Cipolletti, Fernández Oro y Allen.

Licitó Vialidad Nacional la ejecución de obras básicas y pavimento en cuatro importantes tramos de la ruta nacional N° 3. Corresponden a la provincia de Río Negro y el presupuesto oficial, en conjunto, asciende a los 17.850.000 pesos. Fueron 27 las ofertas presentadas en los tres concursos (dos tramos se incluyeron en una sola licitación) cuyos detalles básicos son los siguientes (por tramos):

- San Antonio Oeste-Empalme Ruta 23-La Porffa: Presupuesto oficial, 7.840.000 pesos. Once ofertas, que oscilaron entre los 6.033.490 pesos (23,04% menor) y 9.889.110 pesos (26,14% mayor).

- Estancia La Porffa-Sierra Grande: Ocho ofertas, sobre un presupuesto oficial de 4.090.000 pesos, que fueron de los pesos 3.363.037 (17,77% menor) a \$ 4.676.657 (14,34% mayor).

- Sierra Grande-Arroyo Verde: Ocho ofertas, con una estimación oficial de 5.920.000 pesos, que oscilaron entre \$ 4.589.839 (22,46% menor) y \$ 6.546.907 (10,59% mayor).

Un plan integral de pavimentación y repavimentación de la ciudad de Buenos Ai-

res tendrá comienzo de ejecución en 1970 y que la municipalidad de la Capital pondrá en marcha con los fondos recaudados con impuesto de pavimentos. El plan contempla una duración de las obras de aproximadamente 20 años con una inversión anual estimada en 124.245.550 pesos. Paralelamente, se concretarán las obras de las autopistas Costera, Perito Moreno y Central, además de la remodelación de las estaciones ferroviarias Retiro y Constitución. El costo de estas obras ha sido calculado en 1.040 millones de pesos.

Se integra el proyecto, además, con cruces a distintos niveles a efectuarse en las intersecciones del Ferrocarril San Martín y la calle Corrientes; del Ferrocarril Bartolomé Mitre y la avenida Santa Fe; en sanche del puente del Ferrocarril Bartolomé Mitre sobre la calle El Cano; puente en el cruce de la Ave. San Martín y el F. C. Urquiza y en el de la calle Nazca y F. C. Sarmiento; cruces de la calle Jorge Newbery y el F. C. Mitre; de Segurola y el F. C. Sarmiento, y Boyacá y F. C. Sarmiento, y puente en Superf y F. C. Mitre (ampliación y rectificación).

La inversión total que demandarán estas obras ha sido estimada en 274 millones de pesos.

*

EXPORTACION DE CARNES

Un significativo aumento se apreció en la exportación de carnes en todas sus elaboraciones, durante los primeros cuatro meses de 1970. El total de los envíos del cuatrimestre ascendió a 227.012 toneladas, por valor de 140.238.000 dólares, y en similar período de 1969 se exportaron 207.281 toneladas, que sumaron un importe de 124.947.000 dls. El siguiente cuadro comparativo de valores FOB, corresponde a las exportaciones realizadas entre enero y abril de este año, (cifras consignadas en miles de dólares) comparadas con iguales períodos de 1969.

| Producto | Enero-Febrero | | Marzo-Abril | | Primer Cuatrimes. | |
|------------------|---------------|--------|-------------|--------|-------------------|---------|
| | 1969 | 1970 | 1969 | 1970 | 1969 | 1970 |
| Carnes vacunas | 45.545 | 55.531 | 51.734 | 57.144 | 97.279 | 112.675 |
| Carnes ovinas | 2.473 | 3.251 | 2.916 | 1.736 | 5.389 | 4.987 |
| Carnes porcinas | 43 | 82 | 55 | 51 | 98 | 173 |
| Carnes equinas | 4.669 | 4.800 | 4.514 | 4.741 | 9.183 | 9.541 |
| Menudencias | 3.717 | 4.728 | 3.921 | 4.250 | 7.638 | 8.978 |
| Extracto d/carne | 2.285 | 2.362 | 3.075 | 1.522 | 5.360 | 3.884 |
| Totales | 58.732 | 70.754 | 66.215 | 69.484 | 124.947 | 140.238 |

*

CRECIMIENTO DE LA PRODUCCION SIDERURGICA

Las estadísticas de la producción siderúrgica mundial correspondientes al año anterior han puesto de manifiesto que la Argentina, a partir de 1952, ha superado su tasa de crecimiento en una proporción de más de trece veces y media, lo que se traduce en el mayor nivel ascendente registrado por todos los países del mundo. El se-

gundo lugar -siempre en cuanto a tasa de crecimiento- correspondió a la poderosa industria japonesa, que en igual período aumentó 11,7 veces la producción de 1952, seguida, ya a considerable distancia, por Holanda (6,7 veces) y el resto de los países de América Latina (6,1 veces).

El balance de 1969 señala que la producción argentina de acero llegó a un total de 1.730.000 toneladas, que aunque só-

lo representa un 0,31% de la producción mundial, es altamente alentador con relación a las cifras de 1952, cuya participación había sido de escasamente 0,06 por ciento. En cuanto a la producción mundial, excluyendo por falta de datos a China continental, en 1969 alcanzó a los 560 millo-

nes de toneladas, superior en un 8,6 por ciento a la de 1968, que a su vez había sido del 15,6% mayor que la del año anterior. La disminución del ritmo de crecimiento se debió a los bajos aumentos registrados en países como Rusia y el bloque comunista, Reino Unido, Italia y los Estados Unidos.

*

PRODUCCION DE PETROLEO

Según los planes previstos por la empresa estatal YPF, la producción de petróleo en la Argentina ha sido estimada en 29.070.000 m³ para el año 1974. Esta cifra podrá incrementarse con los aportes adicionales provenientes de las exploraciones que están desarrollando las empresas permisionarias privadas. El impulso productivo, que en este año se traduce en un aumento del 8,6% con relación a 1969, es generado por el aporte del segundo pozo del yacimiento recientemente descubierto en Caimancito (provincia de Jujuy) que concurre con una producción estimada en 700 m³ por día. Consignase, asimismo, que el éxito logrado por YPF al descubrir petróleo en la provincia de La Pampa es el resultado de intensos estudios de exploración realizados por la empresa.

En cuanto a la producción de gas natural, el volumen de producción será de mayor significación en razón de la puesta en marcha del gasoducto que se extiende de los pozos de la provincia de Neuquén a la ciudad de Bahía Blanca, en el sur de la provincia de Buenos Aires, a mediados del segundo semestre de este año, y al gasoducto de Cerro Redondo-El Cóndor, que ingresará al servicio en 1972.

Uno de los rasgos sustanciales de la política petrolera que se está aplicando es

PRODUCCION DE PETROLEO Y GAS (Estimada - Volúmenes en m³)

| Años | Petróleo | Gas Natural |
|------|------------|---------------|
| 1970 | 22.270.000 | 4.500.000.000 |
| 1971 | 24.780.000 | 5.000.000.000 |
| 1972 | 27.010.000 | 5.800.000.000 |
| 1973 | 28.080.000 | 6.700.000.000 |
| 1974 | 29.070.000 | 7.500.000.000 |

el autoabastecimiento permanente como objetivo principal, conservando reservas que aseguren esa finalidad. Su cumplimiento depende, en lo mediano, del hallazgo de nuevos yacimientos y de la modernización y racionalización de las empresas estatales a fin de que se alcancen niveles de eficiencia y de costos similares a las empresas privadas.

Las reservas comprobadas se estiman en 300 millones de metros cúbicos, a obtenerse por recuperación primaria y la importancia del problema se manifiesta al considerar que si para 1980 se pretende llegar al autoabastecimiento, se requerirá incorporar nuevas reservas de magnitud similar a las que se conocen actualmente. La relación reservas-producción del país es, al presente, de aproximadamente 15, siendo la relación mundial de treinta.